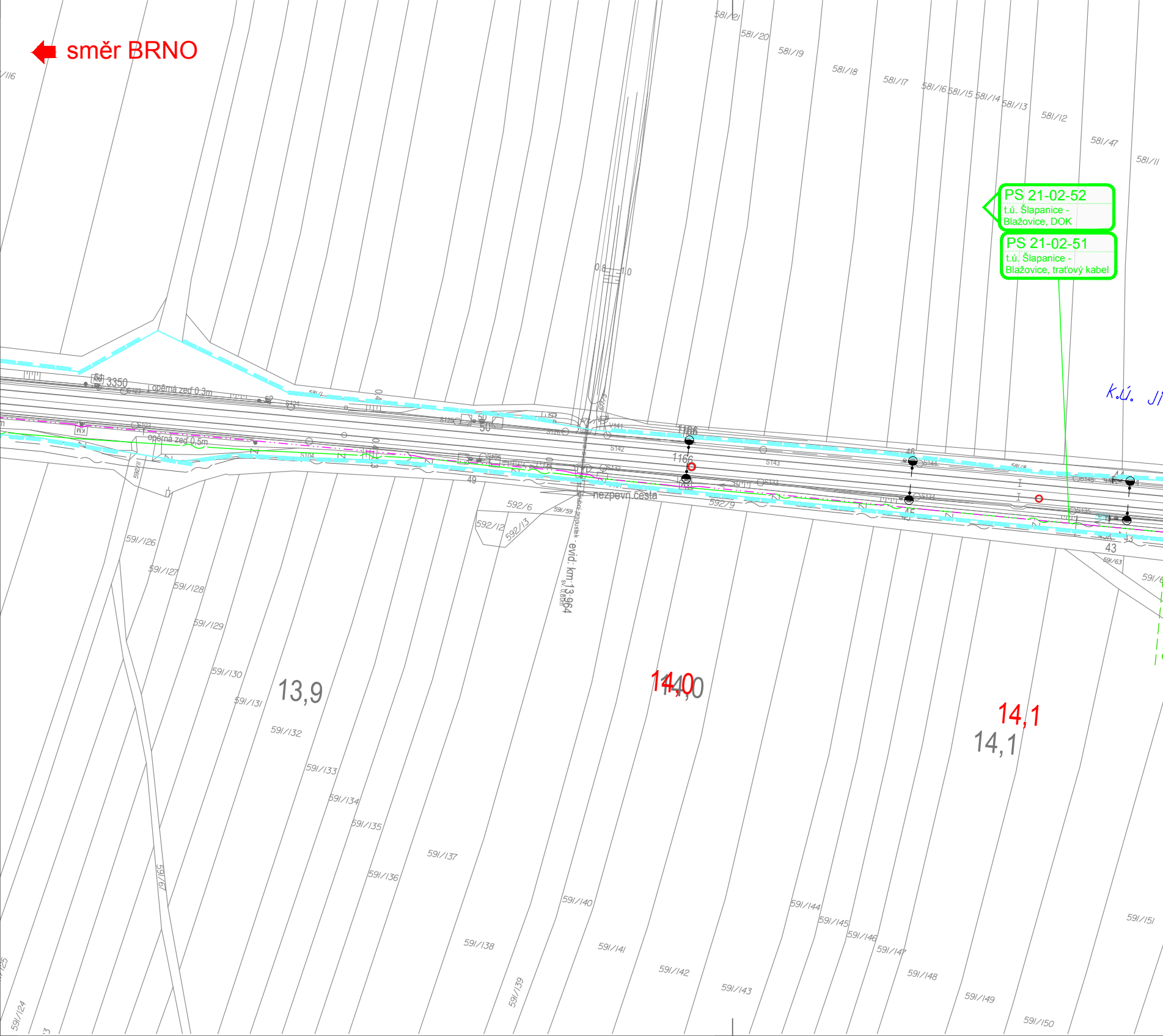
směr BRNO
PS 21-02-52
t.ú. Šlapanice -
Blažovice, DOK
PS 21-02-51
t.ú. Šlapanice -
Blažovice, traťový kabel
k.ú. J
3350
opěrná zeď 0,3m
opěrná zeď 0,5m
nezpevn.cesta
evid. km 13,964
1166
50
49
46
45
44
43
13,9
14,0
14,1
581/21
581/20
581/19
581/18
581/17
581/16
581/15
581/14
581/13
581/12
581/47
581/11
592/6
592/12
592/13
592/9
591/59
591/63
591/126
591/127
591/128
591/129
591/130
591/131
591/132
591/133
591/134
591/135
591/136
591/137
591/138
591/139
591/140
591/141
591/142
591/143
591/144
591/145
591/146
591/147
591/148
591/149
591/150
591/151
591/124
591/125
591/67
581/116

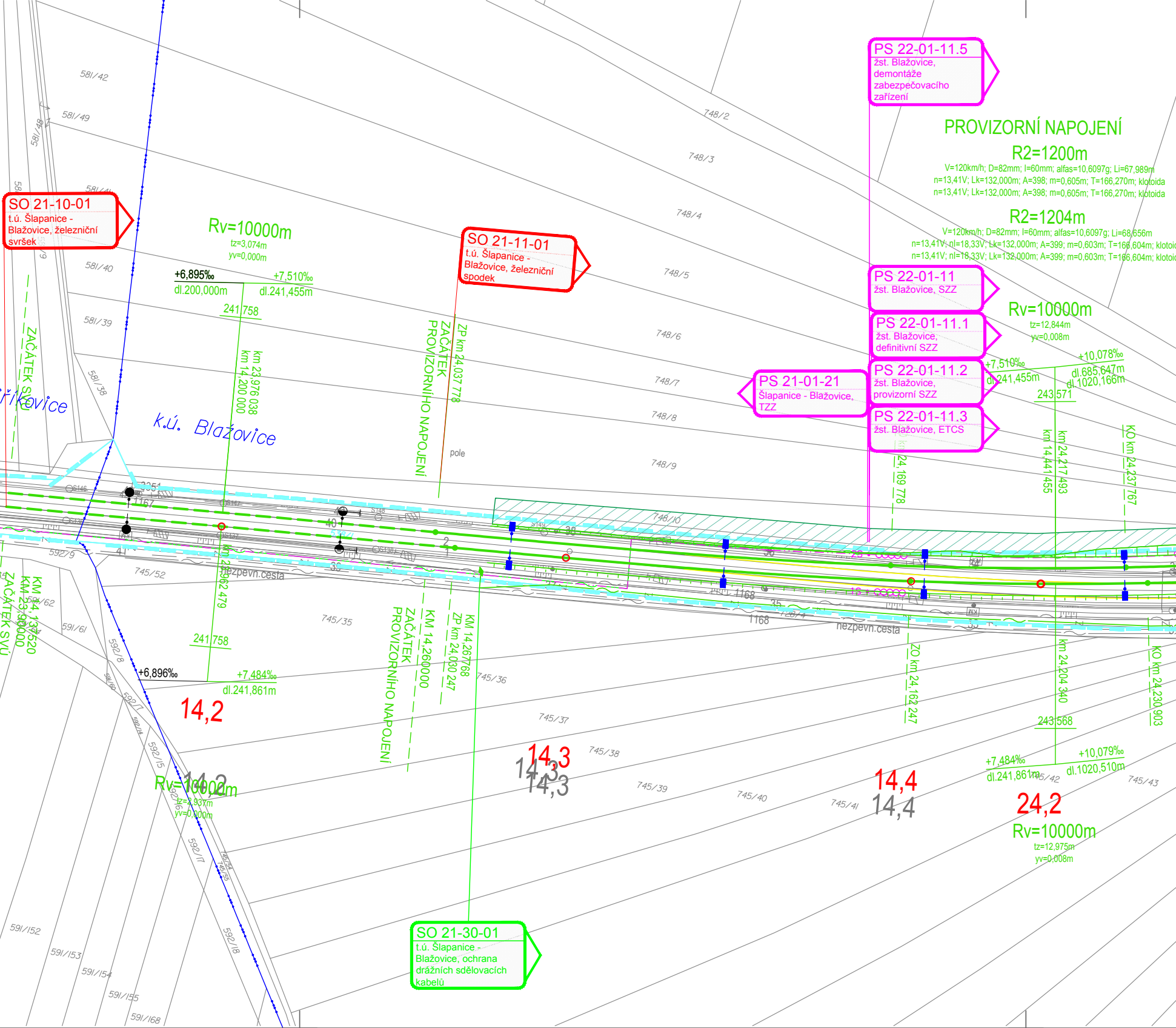

PS 22-01-11.5
žst. Blažovice, demontáže zabezpečovacího zařízení
PROVIZORNÍ NAPOJENÍ
R2=1200m
V=120km/h; D=82mm; I=60mm; alfas=10,6097g; Li=67,989m
n=13,41V; Lk=132,000m; A=398; m=0,605m; T=166,270m; klotoida
n=13,41V; Lk=132,000m; A=398; m=0,605m; T=166,270m; klotoida
R2=1204m
V=120km/h; D=82mm; I=60mm; alfas=10,6097g; Li=68,656m
n=13,41V; nI=18,33V; Lk=132,000m; A=399; m=0,603m; T=166,604m; klotoi
n=13,41V; nI=18,33V; Lk=132,000m; A=399; m=0,603m; T=166,604m; klotoi
SO 21-10-01
t.ú. Šlapanice - Blažovice, železniční svršek
SO 21-11-01
t.ú. Šlapanice - Blažovice, železniční spodek
Rv=10000m
tz=3,074m
yv=0,000m
+6,895‰
dl.200,000m
+7,510‰
dl.241,455m
241,758
km 23,976 038
km 14,200 000
ZAČÁTEK PROVIZORNÍHO NAPOJENÍ
ZP km 24,037 778
PS 22-01-11
žst. Blažovice, SZZ
Rv=10000m
tz=12,844m
yv=0,008m
PS 22-01-11.1
žst. Blažovice, definitivní SZZ
PS 21-01-21
Šlapanice - Blažovice, TZZ
PS 22-01-11.2
žst. Blažovice, provizorní SZZ
+7,510‰
dl.241,455m
+10,078‰
dl.685,647m
dl.1020,166m
243,571
PS 22-01-11.3
žst. Blažovice, ETCS
24,169 778
km 14,441 455
km 24,217 493
KO km 24,237 767
ZAČÁTEK SV
k.ú. Blažovice
Přikovice
pole
nezpevn.cesta
1168
1167
581/42
581/49
581/48
581/40
581/39
581/38
748/2
748/3
748/4
748/5
748/6
748/7
748/8
748/9
748/10
745/52
745/35
745/36
745/37
745/38
745/39
745/40
745/41
745/42
745/43
592/9
592/8
592/7
592/15
592/17
592/18
591/62
591/61
591/152
591/153
591/154
591/155
591/168
KM 24,134 520
KM 23,900000
ZAČÁTEK SVU
km 23,962 479
241,758
+6,896‰
+7,484‰
dl.241,861m
14,2
Rv=10000m
tz=2,93?m
yv=0,000m
ZAČÁTEK PROVIZORNÍHO NAPOJENÍ
KM 14,260000
ZP km 24,030 247
KM 14,267768
14,3
14,4
ZO km 24,162 247
km 24,204 340
243,568
KO km 24,230 903
+7,484‰
dl.241,861m
+10,079‰
dl.1020,510m
24,2
Rv=10000m
tz=12,975m
yv=0,008m
SO 21-30-01
t.ú. Šlapanice - Blažovice, ochrana drážních sdělovacích kabelů

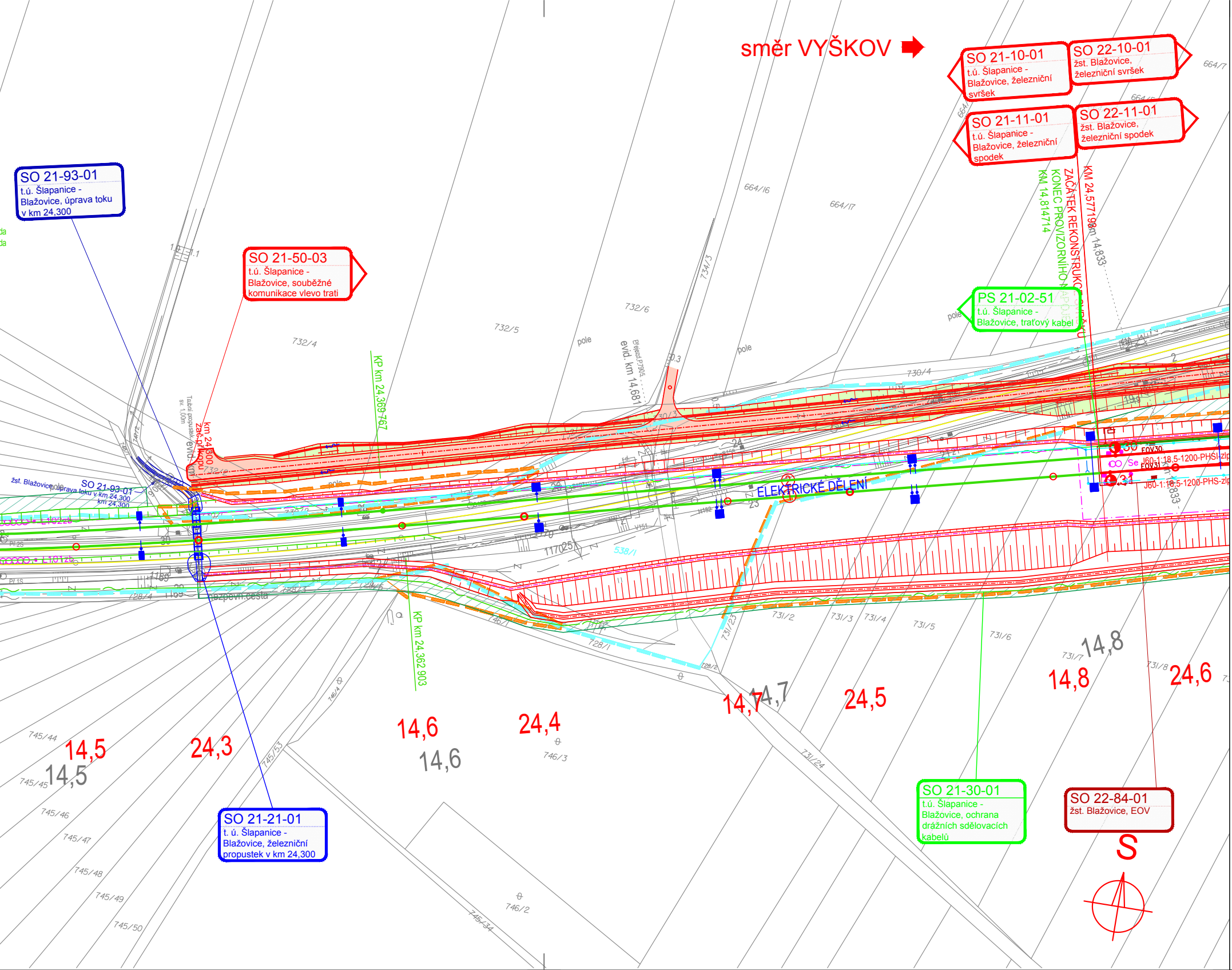
směr VYŠKOV
SO 21-10-01
t.ú. Šlapanice - Blažovice, železniční svršek
SO 22-10-01
žst. Blažovice, železniční svršek
SO 21-11-01
t.ú. Šlapanice - Blažovice, železniční spodek
SO 22-11-01
žst. Blažovice, železniční spodek
SO 21-93-01
t.ú. Šlapanice - Blažovice, úprava toku v km 24,300
SO 21-50-03
t.ú. Šlapanice - Blažovice, souběžné komunikace vlevo trati
PS 21-02-51
t.ú. Šlapanice - Blažovice, traťový kabel
KM 14,814714
KONEC PROVIZORNÍHO NÁPOJE
ZAČÁTEK REKONSTRUKCE OBVODU
KM 24,577193
km 14,833
KP km 24,369 767
KP km 24,362 903
evid. km 14,681
km 24,300
žst. Blažovice, úprava toku v km 24,300
SO 21-93-01
ELEKTRICKÉ DĚLENÍ
EOV30
EOV31
J60-1:18,5-1200-PHS-zlp
polní cesta
664/7
664/16
664/17
732/4
732/5
732/6
734/3
730/4
731/2
731/3
731/4
731/5
731/6
731/7
731/8
731/23
731/24
728/1
728/2
728/4
746/1
746/2
746/3
746/4
745/44
745/45
745/46
745/47
745/48
745/49
745/50
745/53
745/34
538/1
pole
14,5
24,3
14,6
24,4
14,7
24,5
14,8
24,6
SO 21-21-01
t. ú. Šlapanice - Blažovice, železniční propustek v km 24,300
SO 21-30-01
t.ú. Šlapanice - Blažovice, ochrana drážních sdělovacích kabelů
SO 22-84-01
žst. Blažovice, EOV
S

LEGENDA BAREVNÉHO ROZLIŠENÍ OBJEKTŮ:

- ⬛ STÁVAJÍCÍ KOLEJE A JINÉ STÁVAJÍCÍ OBJEKTY
- ⬛ KATASTRÁLNÍ MAPA
- 🟥 NOVÉ KOLEJE, TUNELY, KOMUNIKACE A POZ. STAVBY
- 🟫 KABELOVODY, KOLEKTORY
- 🟨 PHS
- 🟦 ODVODNĚNÍ KOLEJIŠTĚ, TUNELU
- 🟦 PROVIZORNÍ KOMUNIKACE
- 🟦 TRAKČNÍ VEDENÍ, MOSTNÍ OBJEKTY
- 🟦 VODOVODY
- 🟪 KANALIZACE
- 🟧 PLYNOVODY
- 🟪 ZABEZPEČOVACÍ ZAŘÍZENÍ
- 🟥 SILNOPROUD
- 🟩 SDĚLOVACÍ ZAŘÍZENÍ
- 🟩 PROVIZORNÍ STAVY
- 🟩 OCHRANY
- 🟦 VODOROVNÉ DOPRAVNÍ ZNAČENÍ
- 🟪 SOUVISEJÍCÍ STAVBA - BRNO-PŘEROV, 3. STAVBA

- 🟨 DEMOLICE A DEMONTÁŽE
- -··-··- ZÚR JIHOMORAVSKÉHO KRAJE
- —●—●— HRANICE KATASTRŮ
- —▬—▬— HRANICE OBVODU DRÁHY - POZEMEK SŽ
- —▬—▬— HRANICE OBVODU DRÁHY - POZEMEK ČD
- —▬—▬— BUDOUCÍ HRANICE SŽ

LEGENDA BAREVNÉHO ROZLIŠENÍ POVRCHŮ:

- 🟩 ZELEŇ
- 🟨 CHODNÍK
- 🟨 CHODNÍK NA NÁSTUPIŠTI
- 🟧 NAKLÁDACÍ PLOCHY
- 🟧 VOZOVKA
- ▨ NÁSTUPIŠTĚ
- ▨ RECYKLAČNÍ ZÁKLADNA
- ▨ ZAŘÍZENÍ STAVENIŠTĚ
- ☐ DEMOLICE BUDOV S ČÍSLEM POPISNÝM
- ▨ HRUBÉ TERÉNNÍ ÚPRAVY

LEGENDA STÁVAJÍCÍCH INŽENÝRSKÝCH SÍTÍ:

- — ～ — SDĚLOVACÍ KABELY
- — Z — ZABEZPEČOVACÍ KABELY
- — ⤳ — NN KABELY
- — ⤳ — VN KABELY
- — ⤳ — VVN KABELY
- —→— VODOVOD
- —⊃— KANALIZACE
- — ⊓ — NTL PLYNOVOD
- — ⊓ — STL PLYNOVOD
- — ⊓ — VTL PLYNOVOD
- — <+> — TEPLOVOD
- — <#> — HORKOVOD
- — o+o — PAROVOD

Ministerstvo dopravy
Státní fond dopravní infrastruktury

Jiná ověření:

Paré:

Orientační schéma:

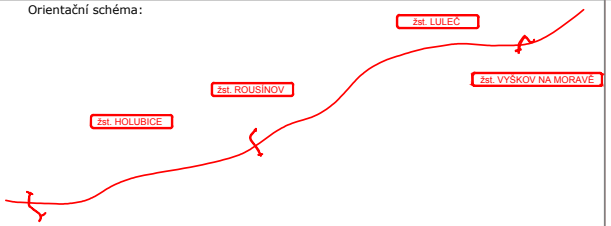
žst. LULEČ
žst. ROUSÍNOV
žst. VYŠKOV NA MORAVĚ
žst. HOLUBICE

Razítko oprávněné osoby:

Podpis: Datum:

Revize:	Datum:	Popis:	Kontroloval:
000	14. 5. 2022	Definitivní odevzdání dokumentace	Ing. Radoslav Molák

Stavebník/Investor: **Správa železnic, státní organizace**
Adresa: Dlážděná 1003/7, 110 00 Praha 1
Zástupce investora: Stavební správa východ
Adresa: Nerudova 773/1, 779 00 Olomouc

SPRÁVA ŽELEZNIC

Zhotovitel díla: **Společnost AFRY CZ + SUDOP B**
Adresa: Magistrů 1275/13, 140 00 Praha 4
Kontakt: T: +420 277 005 500
E: afrycz@afry.com

AFRY
SUDOP BRNO

Zhotovitel objektu: **SUDOP BRNO, spol. s r.o.**
Adresa: Kounicova 26, 611 36 Brno
Kontakt: T: +420 972 625 804
E: sudop@sudop-brno.cz

SUDOP BRNO

Hlavní projektant (HIP): Ing. Radoslav Molák
Specialista: Ing. Radoslav Molák

Název stavby/akce: **Modernizace trati Brno - Přerov, 2. stavba Blažovice - Vyškov**
Označení investora: S621500587
Označení zhotovitele: 21064-01-0722

Název části: **Koordinační situační výkres**
Označení části: C.3

Název objektu/dílčí části: -
Označení objektu/komplexu:

Název přílohy: Situace
Název dílčí části přílohy: km 13,9 - km 24,6
Číslo přílohy: **4**

Odpovědný projektant: Ing. Radoslav Molák
Zpracovatel přílohy: Ing. Monika Havlátová
Měřítko: 1:1000
Formáty: 7 x A4
Stupeň dokumentace: **DÚR**

Kraj: Jihomoravský
Katastrální území:
Jiříkovice [661091]
Blažovice [605573]
TUDU:
Smluvní datum zpracování: **14. 7. 2022**

Označení investora::	*Stupeň dokumentace:*	*Část:*	*Objekt:*	*Podobjekt:*	*Příloha:*	*Revize:*
S 6 2 1 5 0 0 5 8 7	*_ D Ú R X*	*_ C 3 X X X*	*_ X X X X X X X X*	*_ X X*	*_ 4 _ X X X*	*_ P 0 1*